



MIESTNY RYBÁRSKY PORIADOK

Miestna organizácia SRZ v ŽARNOVICI na zabezpečenie riadneho výkonu rybárskeho práva v rybárskych revíroch miestnej organizácie SRZ v súlade so **Zákonom č. 216/2018 Z. z.** (Zákon o rybárstve a o doplnení zákona č. 455/1991 Zb. o živnostenskom podnikaní v znení neskorších predpisov) a príslušnej vykonávacej vyhlášky vydáva tento **Miestny rybársky poriadok (MRP)**:

1. VŠEOBECNÉ ZÁSADY

- a) Držitelia povolenia na rybolov, ktorí sú členmi MO SRZ a držitelia povolenia na rybolov miestnej organizácie SRZ môžu loviť vo všetkých revíroch MO SRZ Žarnovica uvedených v zozname tohto MRP.
- b) Pri love rýb musí mať loviaci pri sebe okrem rybárskeho lístka povolenie na rybolov a členskú legitimáciu vydanú základnou organizáciou SRZ, v ktorej je členom.
- c) Držiteľ povolenia odovzdá **vyplnený** záznam s celoročným sumárom do **15. januára** nasledujúceho roka MO SRZ. Ak držiteľ do určeného termínu záznam neodovzdá, **nebude mu vydané povolenie** na nasledujúci rok.
- d) Loviaci je **povinný** riadiť sa Zákonom o rybárstve, Vykonávacou vyhláškou a týmto rybárskym poriadkom.
- e) Na kaprových revíroch MO SRZ Žarnovica platia **minimálne/maximálne lovné miery**. Tieto sú uvedené v zozname pri jednotlivých revíroch. Povinnou výbavou podľa §14 ods. 20 vykonávacej vyhlášky č. 381/1018 je aj **rybárska podložka**.

2. ZOZNAM A POPIS RYBÁRSKYCH REVÍROV MO SRZ

a) *Vody kaprové:*

3-1060-1-1 Hron č. 5

Čiastkové povodie rieky Hron od cestného mosta v obci Rudno nad Hronom po ústie potoka Teplá. Od cestného mosta pri obci Bzenica v dĺžke 500 m v smere toku (riečny km 111,5 - 112,00) platí **ZÁKAZ RYBOLOVU** od 1.12. do 15.3 – **zimovisko rýb**.
Dĺžka 23,6 km.

Zvýšená minimálna/maximálna lovná miera v cm: kapor x/65, štika 70/x.

Účel: **lovný**

3-0950-1-1 VN Hodruša

Vodná plocha nádrže (4,74 ha) na Hodrušskom potoku pri obci Hodruša – Hámre.

Zvýšená minimálna/maximálna lovná miera v cm: kapor x/65 a štika 70/x.

Účel: **lovný**

3-5430-1-1 VN Muchov vršok

Vodná plocha nádrže (0,3 ha) pri meste Žarnovica.

Zvýšená minimálna/maximálna lovná miera v cm: kapor x/70 a štika 70/x.

Účel: **lovný**

3-5630-1-1 VN Pustý hrad

Vodná plocha nádrže (0,93 ha) pri obci Sklené Teplice.

Zvýšená minimálna/maximálna lovná miera v cm: kapor x/70 a štika 70/x.

Zákaz lovu vo vyznačenom úseku hrádze.

Účel: **lovný**

3-1640-1-1 VN Kopanice

Vodná plocha nádrže (5,05 ha) pri obci Kopanice.

Zvýšená minimálna/maximálna lovná miera v cm: kapor x/70 a štika 70/x.

Účel: **lovný**

3-5960-1-1 VN Voznica

Vodná plocha nádrže (3,74 ha) v obci Voznica.

Zvýšená minimálna/maximálna lovná miera v cm: kapor 45/65 a štika 70/x.

Platí zákaz vjazdu dvojstopých motorových vozidiel na korunu hrádze (výnimka užívateľa pozemkov a chaty).

Účel: **lovný** – ostatná vodná plocha

Vody pstruhové

3-0960-4-2 Hodrušský potok

Hodrušský potok od ústia do rieky Hron v meste Žarnovica po pramene vrátane prítokov, mimo Hodruškého jazera. Dĺžka 10,5 km.

Účel: **chovný**

3-1530-4-1 Kľak

Potok Kľak od ústia do rieky Hron v meste Žarnovica po pramene. Dĺžka 18,8 km.

Účel: **lovný**

3-1531-4-1 Pílanský potok č.1

Pílanský potok od ústia do potoka Kľak v obci Horné Hámre po autobusovú zastávku Píla (pri Kováčovi). Dĺžka 4,5 km.

Účel: **lovný**

3-1532-4-2 Pílanský potok č.2

Pílanský potok od autobusovej zastávky Píla (pri Kováčovi) po pramene. Dĺžka 5,7 km.

Účel: **chovný**

3-3010-4-1 Prochotský potok

Prochotský potok od ústia do rieky Hron v obci Dolná Ždáňa po pramene. Dĺžka 15,1 km.

Účel: **lovný**

3-4320-4-1 Teplá

Potok Teplá od ústia do rieky Hron pri obci Lehôtka pod Brehmi po pramene. Dĺžka 15 km.

Účel: **lovný**


3-6090-4-1 Vyhniansky potok


Čiastkové povodie Vyhnianskeho potoka od ústia do rieky Hron v obci Bzenica po pramene. Dĺžka 13 km.

Účel: **lovný**


2. ZÁVEREČNÉ USTANOVENIE

- Ak nie je v tomto poriadku inak uvedené, platí Zákon o rybárstve č. č. 216/2018 Z. z. a príslušná vykonávacia vyhláška v plnom rozsahu.
- Prílohu k Miestnemu rybárskemu poriadku tvorí :
Zákon o rybárstve č. č. 216/2018 Z. z., Vyhláška č. 381/2018 MŽP SR, Rybársky poriadok pre vody kaprové pre držiteľov zväzových kaprových povolení na rybolov v rybárskych revíroch SRZ.
- Tento rybársky poriadok platí od **1. januára 2024**.
Rybársky poriadok platný od 1. 1. 2023 stráca svoju platnosť.


Jozef Petrášek
Tajomník MO SRZ


Tomáš Maslen
Hospodár MO SRZ




Mgr. Ondrej Karnas
Predseda MO SRZ Žarnovica